

やすらぎ霊園 (全体図)



Bブロック

Aブロック

駐車場

駐車場

駐車場

霊園入口



碑石正面の向き と高さ

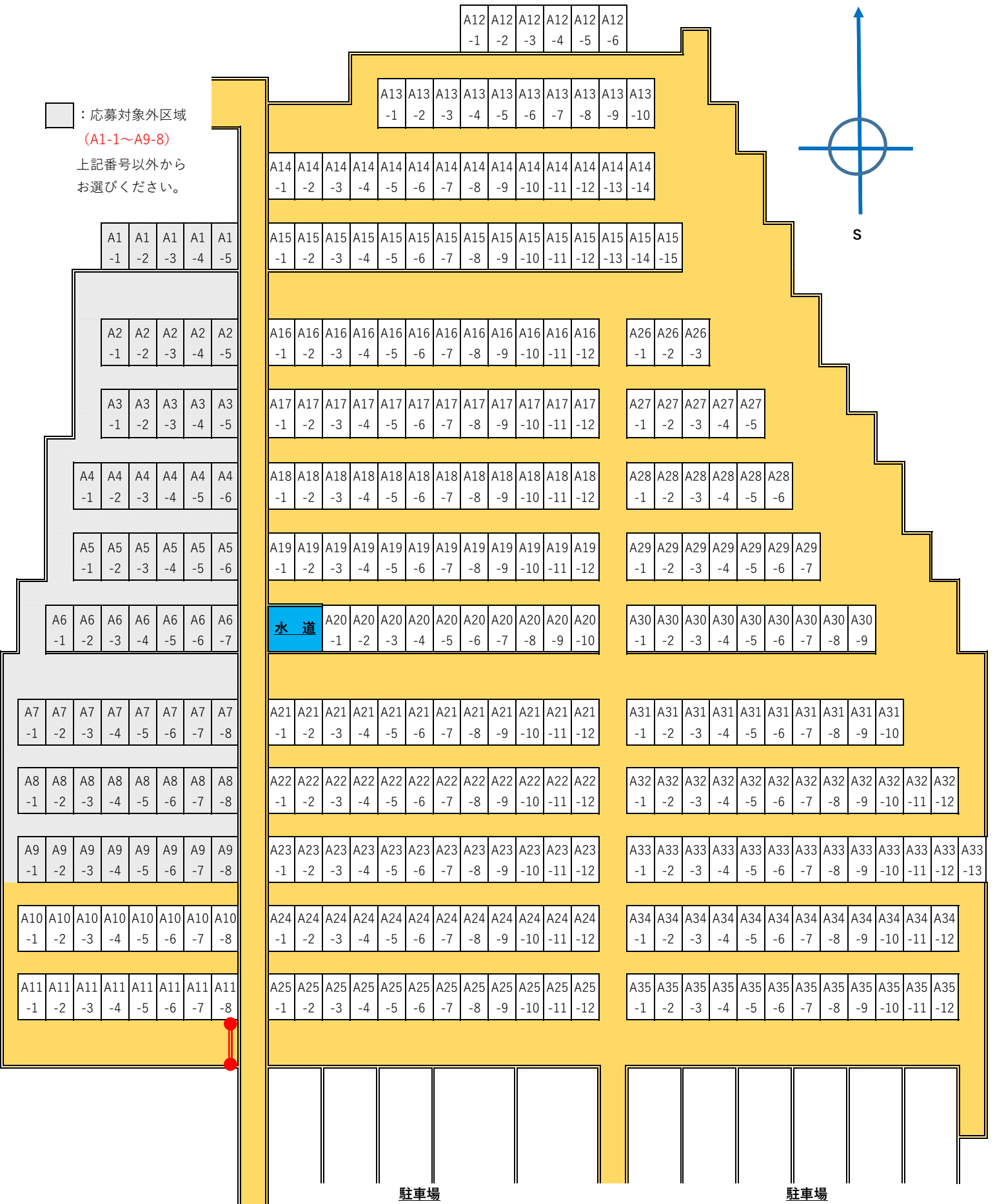
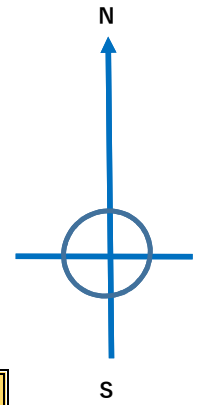


— — — — — : 境界線

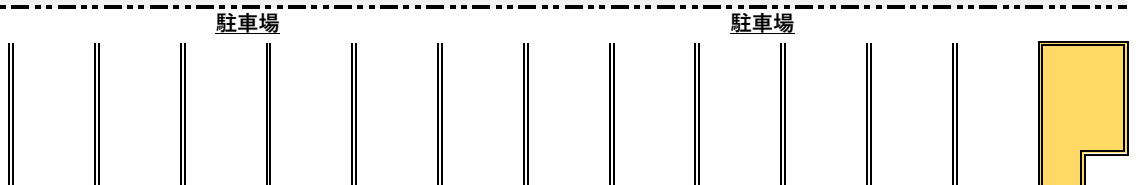
A・Bブロック共に、碑石の向きと高さはあらかじめ決まっていますのでご了承ください。

やすらぎ霊園 (Aブロック) 区画番号図

: 応募対象外区域
 (A1-1~A9-8)
 上記番号以外から
 お選びください。



※碑石正面の向きは南向きと、
 あらかじめ定めております。
 ご了承ください。



やすらぎ霊園 (Bブロック) 区画番号図

道路

駐車場

水道

B1	B1	B1	B1
-1	-2	-3	-4

B2	B2	B2	B2	B2	B2	B2
-1	-2	-3	-4	-5	-6	-7

B3	B3	B3	B3	B3	B3	B3	B3	B3	B3	B3	B3
-1	-2	-3	-4	-5	-6	-7	-8	-9	-10	-11	-12

B4	B4	B4	B4	B4	B4	B4	B4	B4	B4	B4	B4
-1	-2	-3	-4	-5	-6	-7	-8	-9	-10	-11	-12

B5	B5	B5	B5	B5	B5	B5	B5	B5	B5	B5	B5
-1	-2	-3	-4	-5	-6	-7	-8	-9	-10	-11	-12

B6	B6	B6	B6	B6	B6	B6	B6	B6	B6	B6	B6
-1	-2	-3	-4	-5	-6	-7	-8	-9	-10	-11	-12

B7	B7	B7	B7	B7	B7	B7	B7	B7	B7	B7
-1	-2	-3	-4	-5	-6	-7	-8	-9	-10	

B8	B8	B8	B8	B8	B8	B8	B8	B8	B8
-1	-2	-3	-4	-5	-6	-7	-8	-9	-10

B9	B9	B9	B9	B9	B9	B9	B9	B9	B9
-1	-2	-3	-4	-5	-6	-7	-8	-9	-10

B10	B10	B10	B10	B10	B10	B10	B10	B10
-1	-2	-3	-4	-5	-6	-7	-8	-9

B11	B11	B11	B11	B11	B11	B11	B11
-1	-2	-3	-4	-5	-6	-7	-8

B12	B12	B12
-1	-2	-3

B15	B15	B15	B15	B15	B15	B15	B15	B15	B15	B15	B15
-1	-2	-3	-4	-5	-6	-7	-8	-9	-10	-11	-12

B16	B16	B16	B16	B16	B16	B16	B16	B16	B16	B16	B16
-1	-2	-3	-4	-5	-6	-7	-8	-9	-10	-11	-12

B17	B17	B17	B17	B17	B17	B17	B17	B17	B17	B17	B17
-1	-2	-3	-4	-5	-6	-7	-8	-9	-10	-11	-12

B18	B18	B18	B18	B18	B18	B18	B18	B18	B18	B18	B18
-1	-2	-3	-4	-5	-6	-7	-8	-9	-10	-11	-12

B19	B19	B19	B19	B19	B19	B19	B19	B19	B19	B19	B19
-1	-2	-3	-4	-5	-6	-7	-8	-9	-10	-11	-12

B20	B20	B20	B20	B20	B20	B20	B20	B20	B20	B20	B20
-1	-2	-3	-4	-5	-6	-7	-8	-9	-10	-11	-12

B21	B21	B21	B21	B21	B21	B21
-1	-2	-3	-4	-5	-6	-7

B22	B22	B22	B22
-1	-2	-3	-4

B13	B13	B13
-1	-2	-3

B14	B14	B14	B14	B14
-1	-2	-3	-4	-5

B23	B23	B23	B23	B23	B23	B23
-1	-2	-3	-4	-5	-6	-7

B24	B24	B24	B24	B24	B24	B24
-1	-2	-3	-4	-5	-6	-7

B25	B25	B25	B25	B25	B25	B25	B25
-1	-2	-3	-4	-5	-6	-7	-8

B26	B26	B26	B26	B26	B26	B26	B26	B26
-1	-2	-3	-4	-5	-6	-7	-8	-9

B27	B27	B27	B27	B27	B27	B27	B27	B27	B27
-1	-2	-3	-4	-5	-6	-7	-8	-9	-10

B28	B28	B28	B28	B28	B28	B28	B28	B28	B28	B28	B28
-1	-2	-3	-4	-5	-6	-7	-8	-9	-10	-11	

B29	B29	B29	B29	B29	B29	B29	B29	B29	B29	B29	B29
-1	-2	-3	-4	-5	-6	-7	-8	-9	-10	-11	

B30	B30	B30	B30
-1	-2	-3	-4

※碑石正面の向きは南向きです。
境界線を中心にそれぞれ碑石の
高さの制限が違います。
ご了承ください。

： 碑石の高さが低く制限されている側

----- : 境界線

