

大熊町特定帰還居住区域の 解体除染事業の進捗状況について

令和8年3月18日

環境省福島地方環境事務所

1. 大熊町特定帰還居住区域における 解体・除染事業の進捗状況について

○大熊町 特定帰還居住区域 解体除染工事の実施状況

工事名	受注者	工期	数量
令和5年度大熊町特定帰還居住区域被災建物等解体撤去等及び除染等工事(その1)	大成・日本国土JV	令和5年11月 ～令和6年12月	解体 11件 除染 11ha
令和6年度大熊町特定帰還居住区域被災建物等解体撤去等及び除染等工事(その2)	前田・熊谷・佐藤JV	令和6年7月 ～令和7年7月	解体 138件 除染 35ha
令和7年度大熊町特定帰還居住区域被災建物等解体撤去等及び除染等工事(その3)	前田・熊谷・佐藤JV	令和7年5月 ～令和8年3月 (延伸手続中)	解体 111件 除染 110ha
令和8～10年度大熊町特定帰還居住区域被災建物等解体撤去等及び除染等工事(その4)	(入札公告中)	令和8年6月 ～令和11年3月	解体 347件+大型 除染 350ha

※数量には、特定帰還居住区域及びその外縁の他、特定復興再生拠点区域等も含まれます。

○大熊町 特定帰還居住区域における除染・解体事業の進捗状況 (令和8年2月末時点)

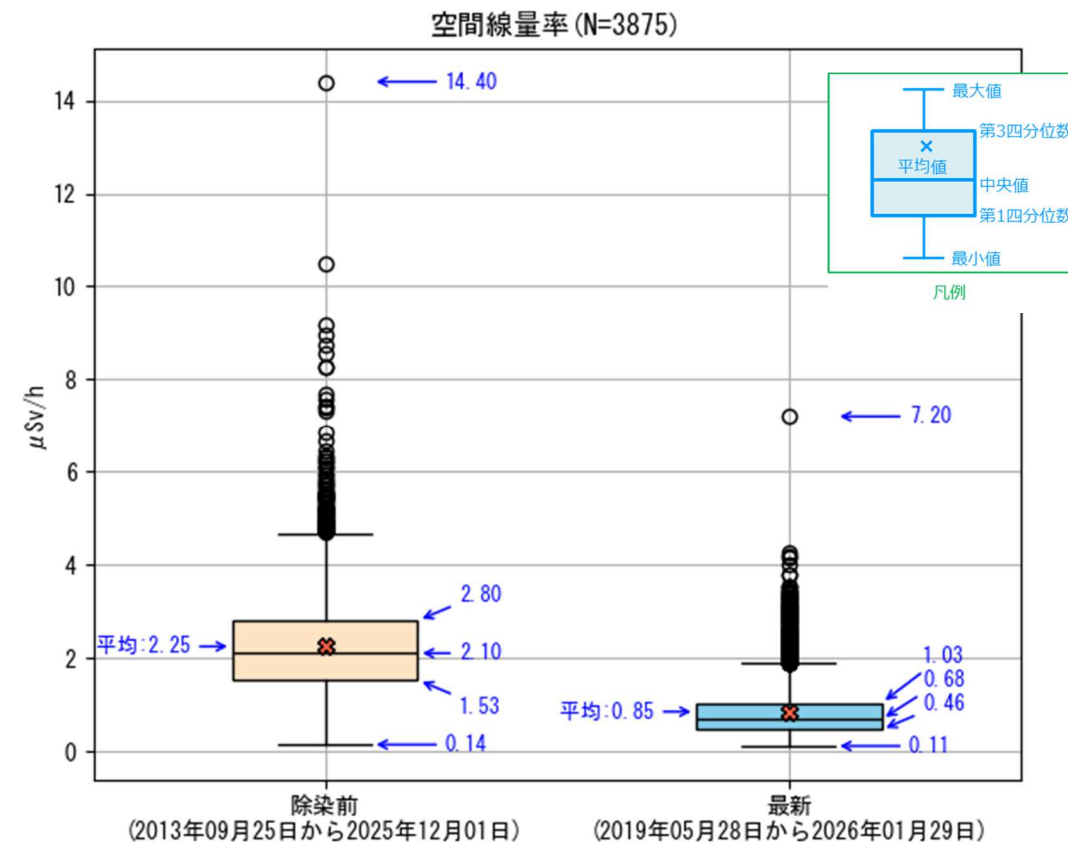
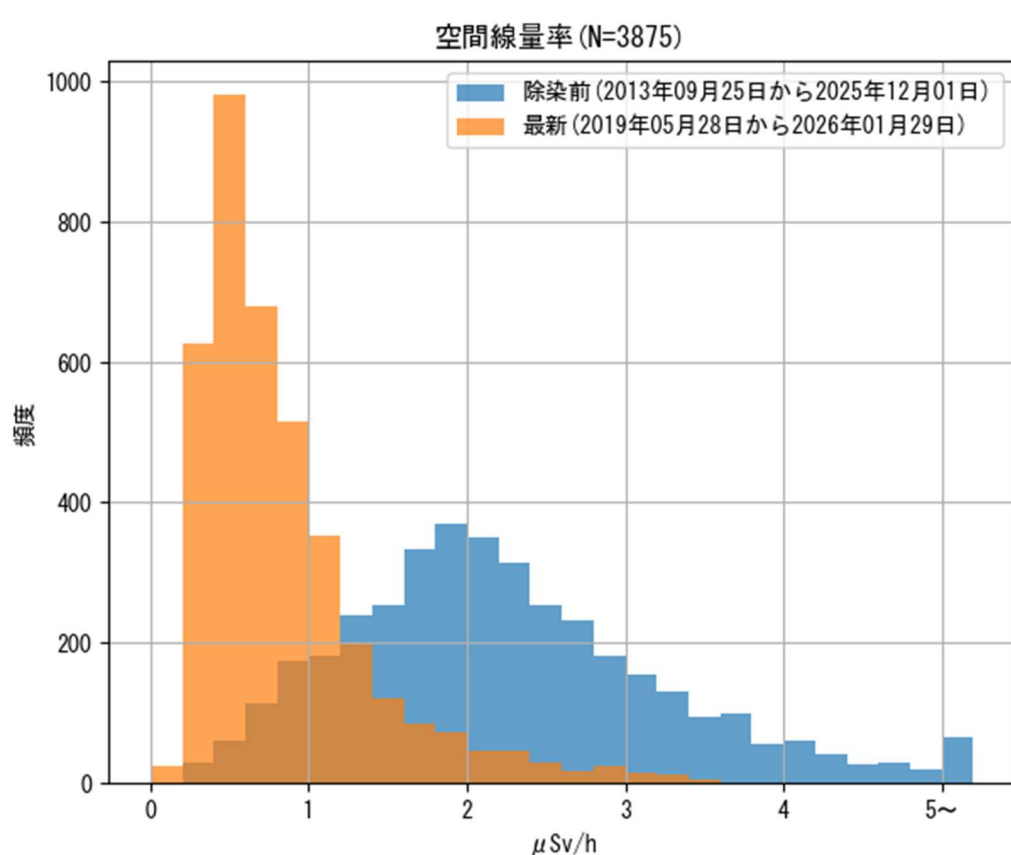
	除染対象	除染同意	除染中	除染完了	解体申請	解体中	解体完了
大熊町全体	388ha	319ha (82%)	31ha (8%)	166ha (43%)	373件	7件 (2%)	165件 (44%)
うち下野上1区	55ha	51ha (93%)	5ha (8%)	48ha (87%)	36件	3件 (8%)	24件 (67%)
うち野上2区	43ha	42ha (98%)	7ha (15%)	37ha (86%)	2件	1件 (50%)	0件 (0%)

※「除染対象」面積は、特定帰還居住区域から仮置場、生活圏から20m以上離れた森林等を除く面積です。

※ 数字は速報値です。今後の精査等により変更することがあります。

※ 上記の他、特定帰還居住区域の線量低減のため、特定帰還居住区域に隣接する外縁も除染・解体を行います。

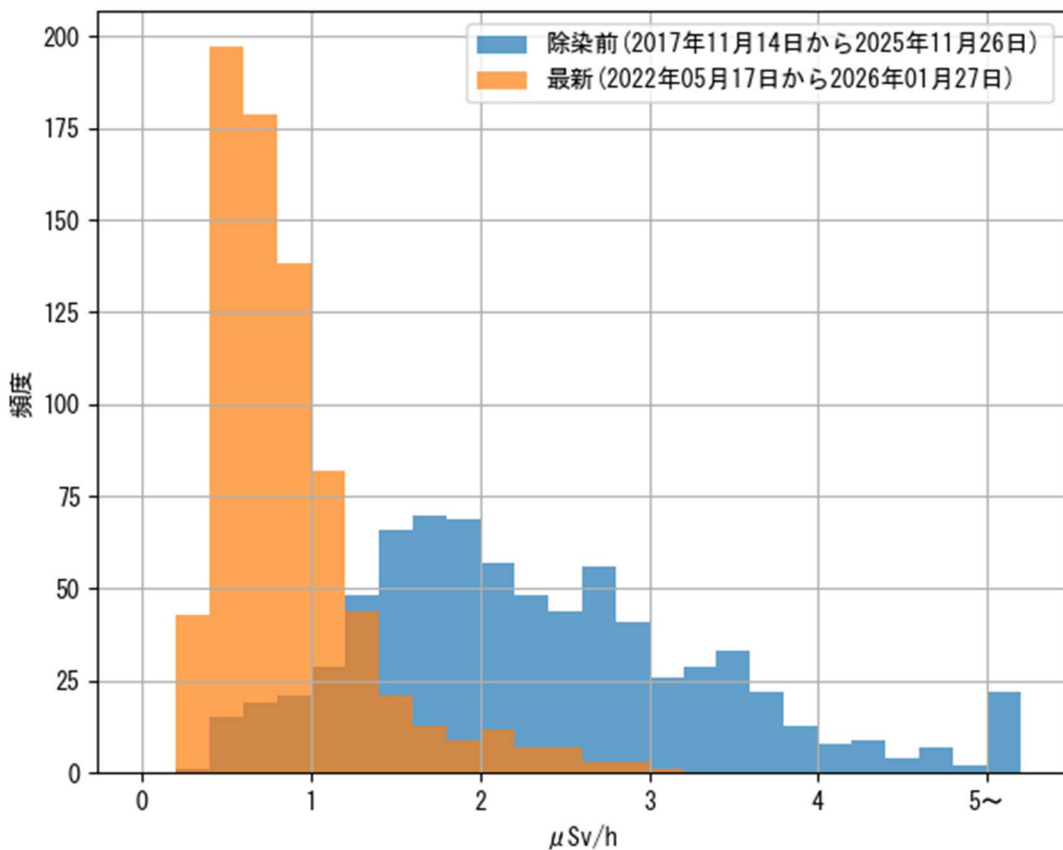
2. 先行地区（下野上1区・野上2区）周辺 における除染結果について



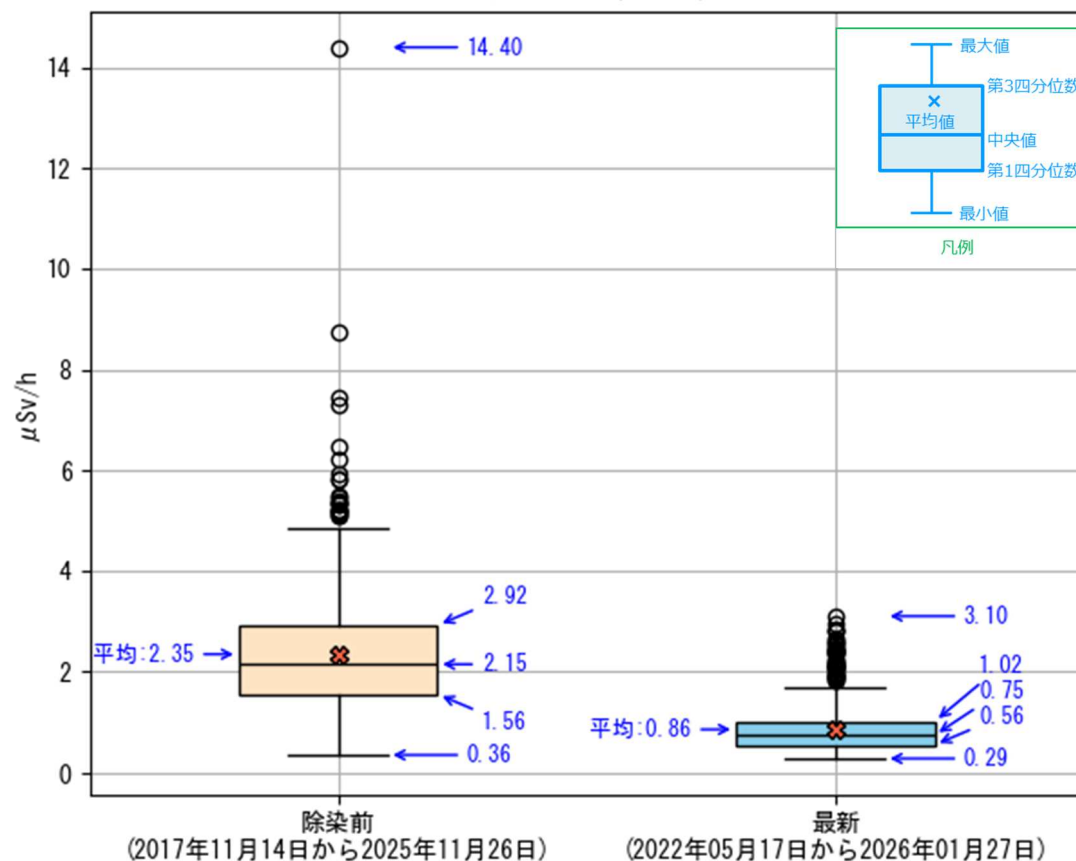
・除染前の全地目の平均値は $2.25 \mu\text{Sv/h}$ 、最新(除染後又は事後モニタリングの測定のうち新しいもの)の全地目の平均値は $0.85 \mu\text{Sv/h}$ で約62%の低減。

・フォローアップ除染中に事後モニタリングの測定を実施した地点が含まれているため、最新の測定結果で $3.8 \mu\text{Sv/h}$ を超えているものの中には対策が完了した地点も含む。

空間線量率 (N=759)

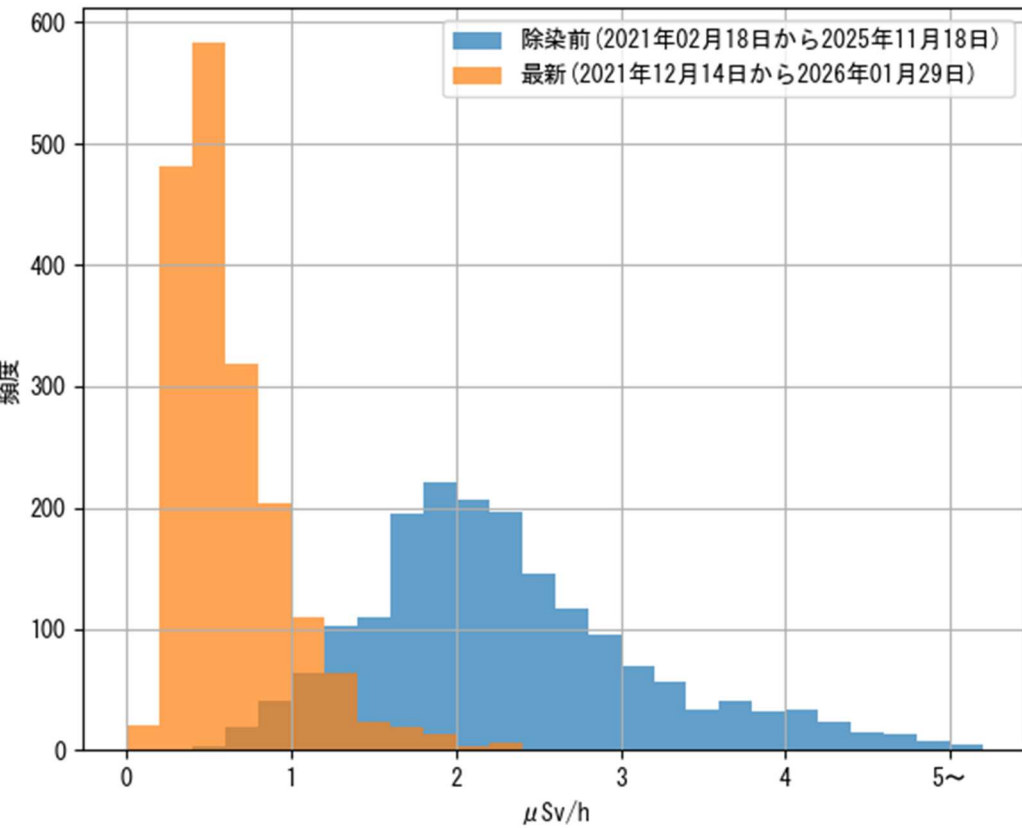


空間線量率 (N=759)

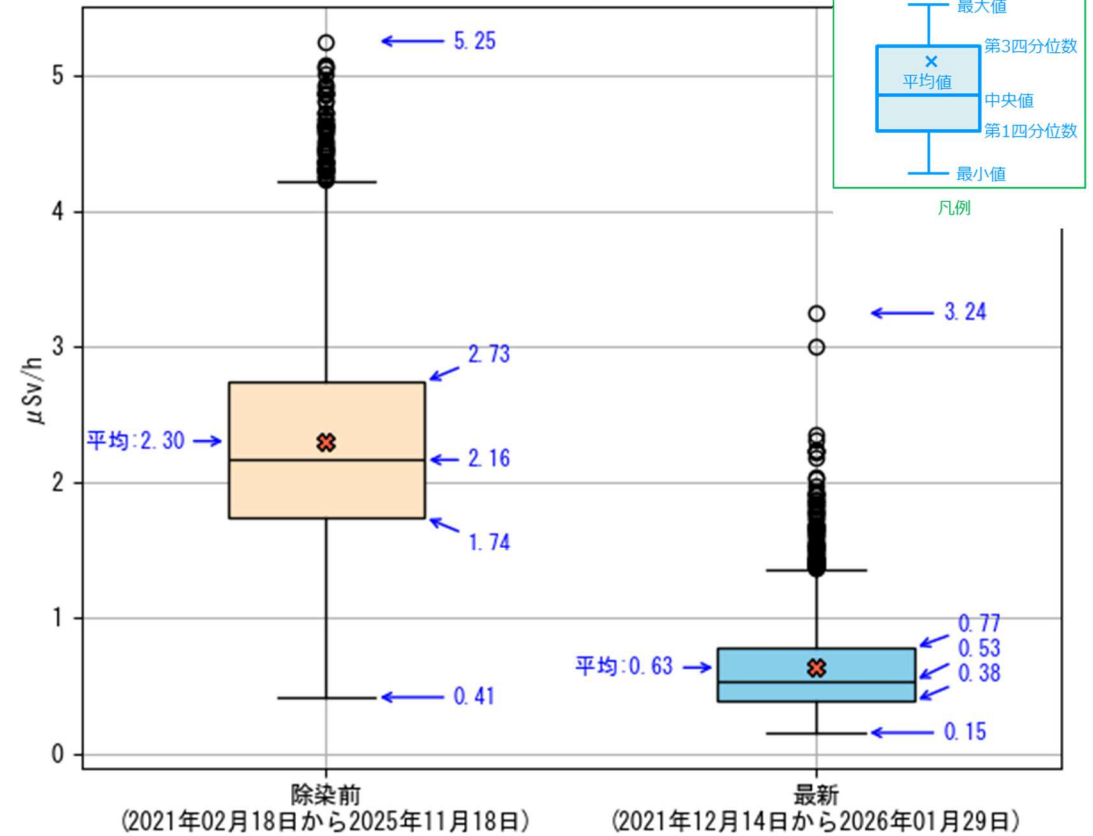


・除染前の宅地の平均値は 2.35 $\mu\text{Sv/h}$ 、最新の宅地の平均値は0.86 $\mu\text{Sv/h}$ で約63%の低減。

空間線量率 (N=1848)

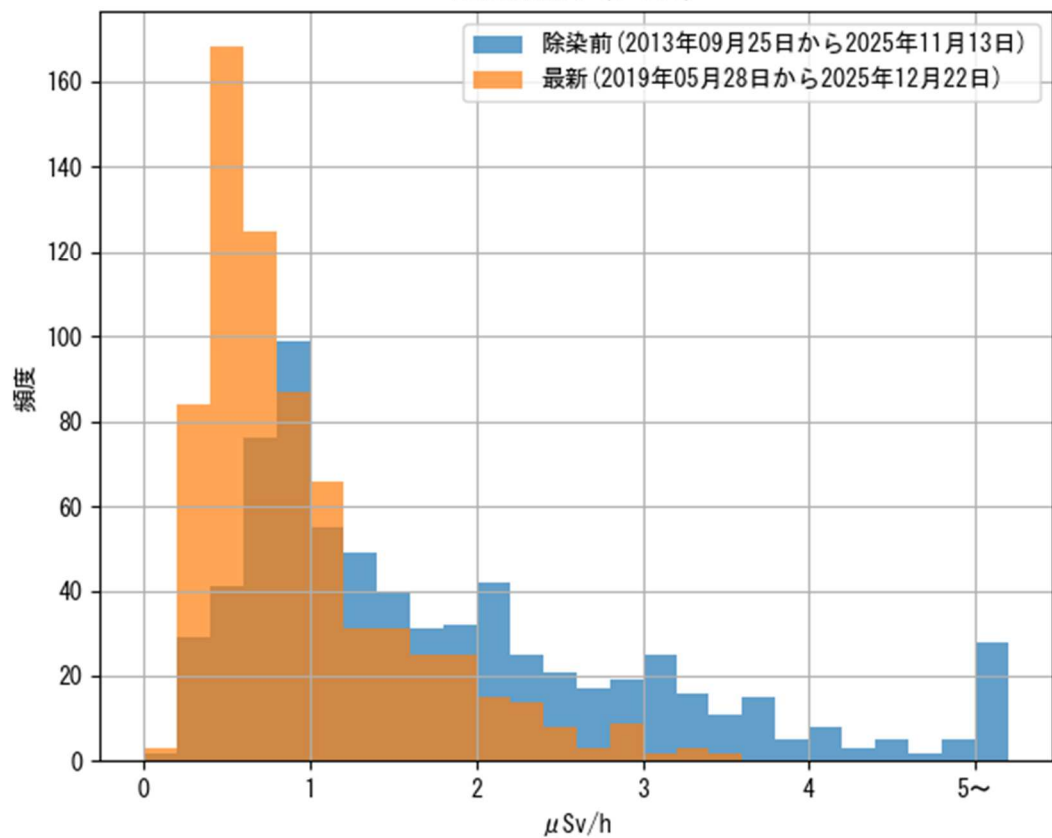


空間線量率 (N=1848)

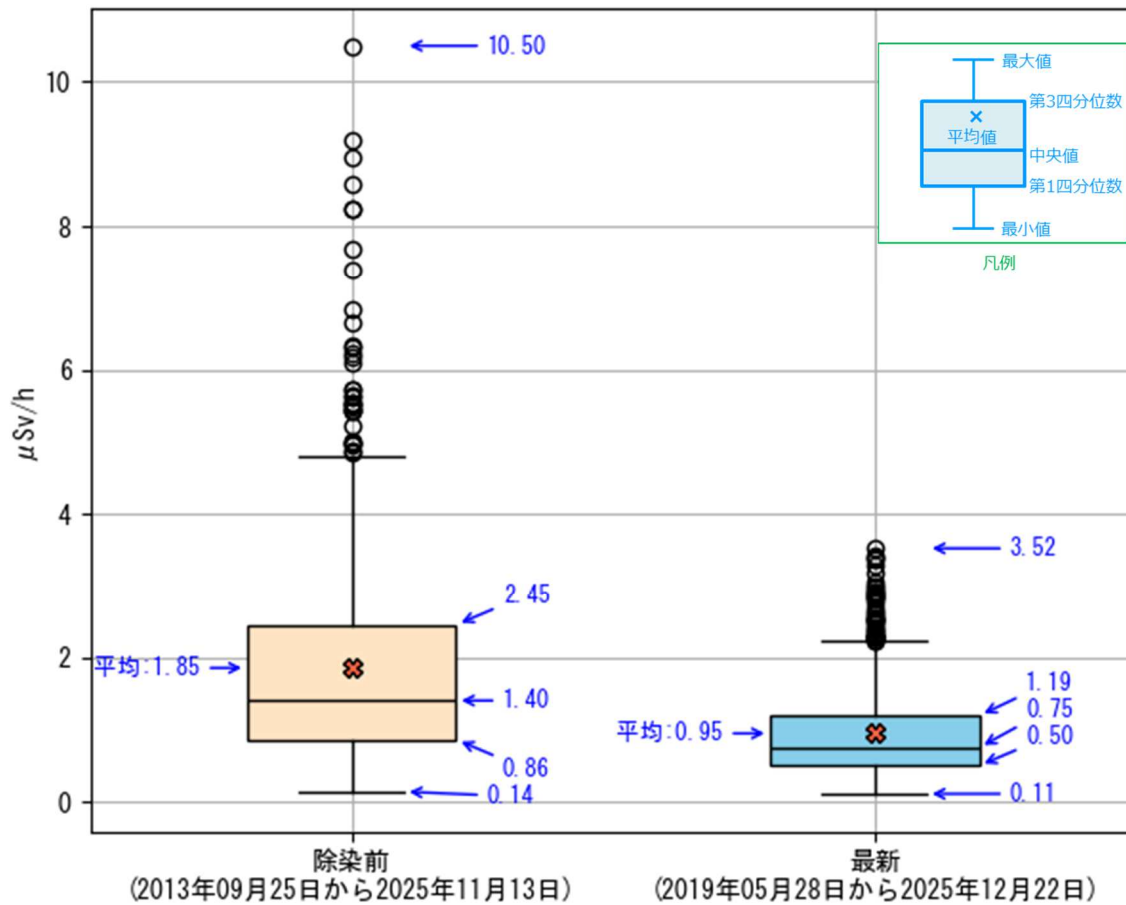


・除染前の農地の平均値は 2.30 $\mu\text{Sv/h}$ 、最新の農地の平均値は0.63 $\mu\text{Sv/h}$ で約73%の低減。

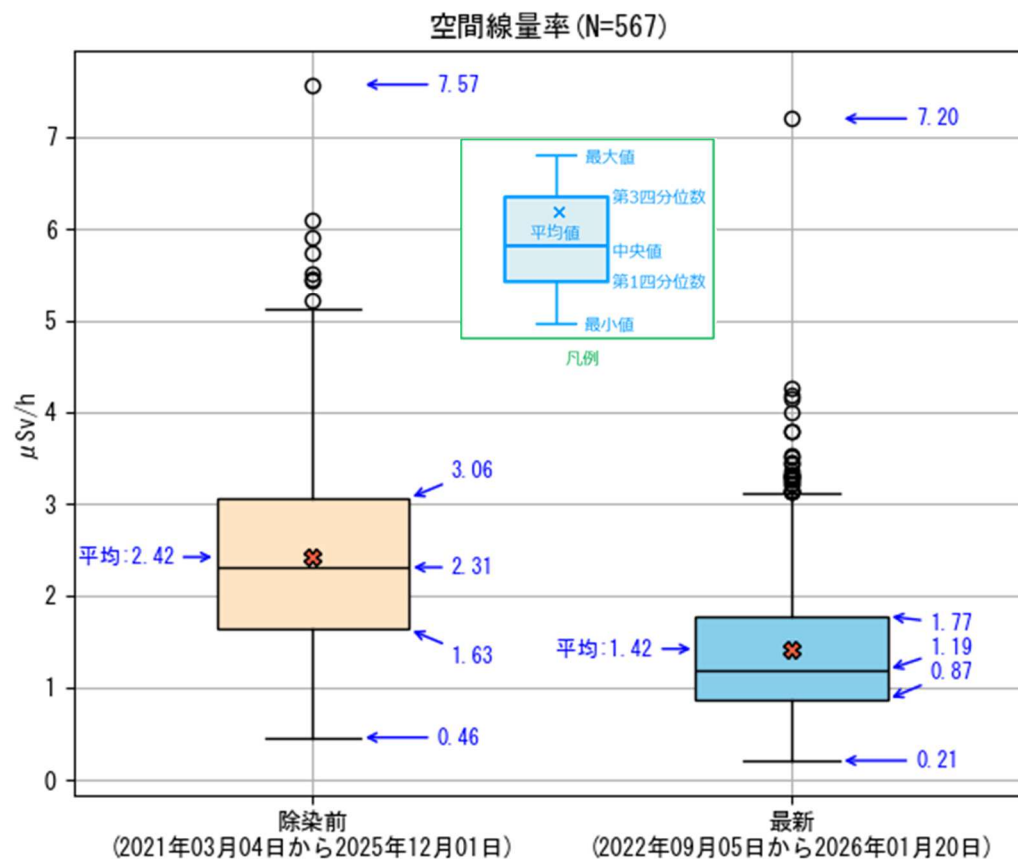
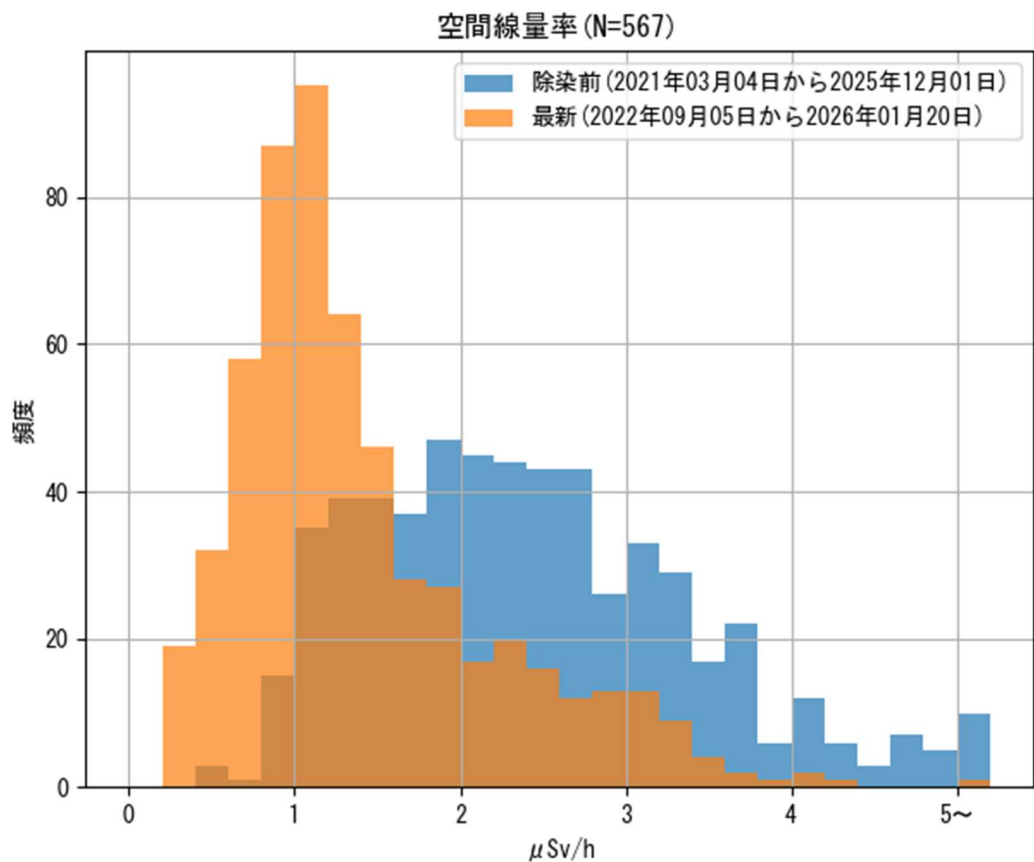
空間線量率 (N=701)



空間線量率 (N=701)



・除染前の道路の平均値は 1.85 $\mu\text{Sv/h}$ 、最新の道路の平均値は0.95 $\mu\text{Sv/h}$ で約49%の低減。



- ・除染前の森林の平均値は 2.42 $\mu\text{Sv/h}$ 、最新の森林の平均値は1.42 $\mu\text{Sv/h}$ で約41%の低減。
- ・3.8 $\mu\text{Sv/h}$ を超えている箇所に対応状況については後掲。