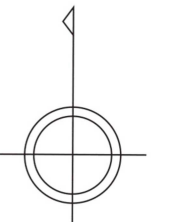
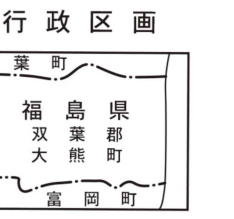

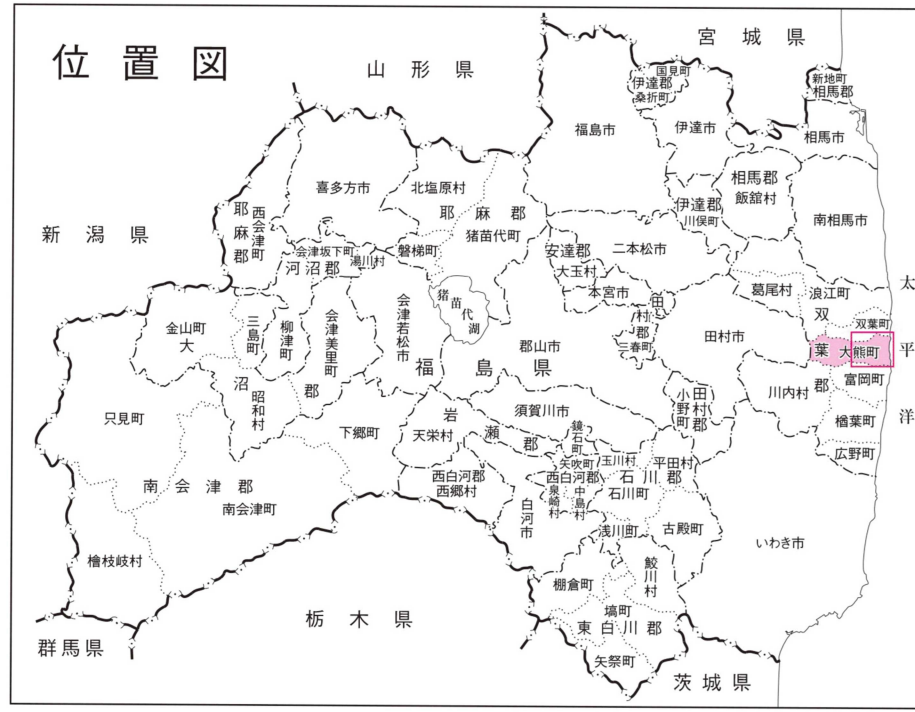


富岡都市計画  
6・5・1号 大熊町運動公園 総括図 (1/5)



記 号

三角点  
 水準点  
 多角点(埋石)  
 標高点  
 標高  
 壁倉  
 堅牢な建物  
 黒掛家屋  
 真幅道路  
 幅員3m以上の道路  
 幅員3m未満の道路  
 並木  
 普通鉄道  
 特殊鉄道  
 架空索道  
 転車台  
 トンネル  
 道路、鉄道の境界線  
 送電線  
 都市府県界  
 郡・市・町内区界  
 町・村及び市内区界  
 区域  
 土  
 公園

[illegible][illegible]

凡		例	
	都市計画区域		
	第一種低層住居専用地域	60 80	
	第一種中高層住居専用地域	200 60	
	第二種中高層住居専用地域	200 60	
	第一種住居地域	200 60	
	第二種住居地域	200 60	
	近隣商業地域	200 80	
	準工業地域	200 60	
	工業地域	200 60	
	工業専用地域	200 60	
	都市計画道路		
	建築基準法22条区域		

図例表  
（単位：メートル）

都市計画道路	
路線番号	路 線 名
1・3・1	富岡浪江線
2・2・3	駅前鈴内線
2・2・4	大谷地鈴内線
2・3・8	大和久金谷線
3・5・201	佐山沢鈴内線

東日本総合計画株式会社調製

撮 影	昭和 60 年 12 月	オートグラフA7
測 図	昭和 61 年 3 月	

座標系第 IX 系	
等高線間隔	10 m

