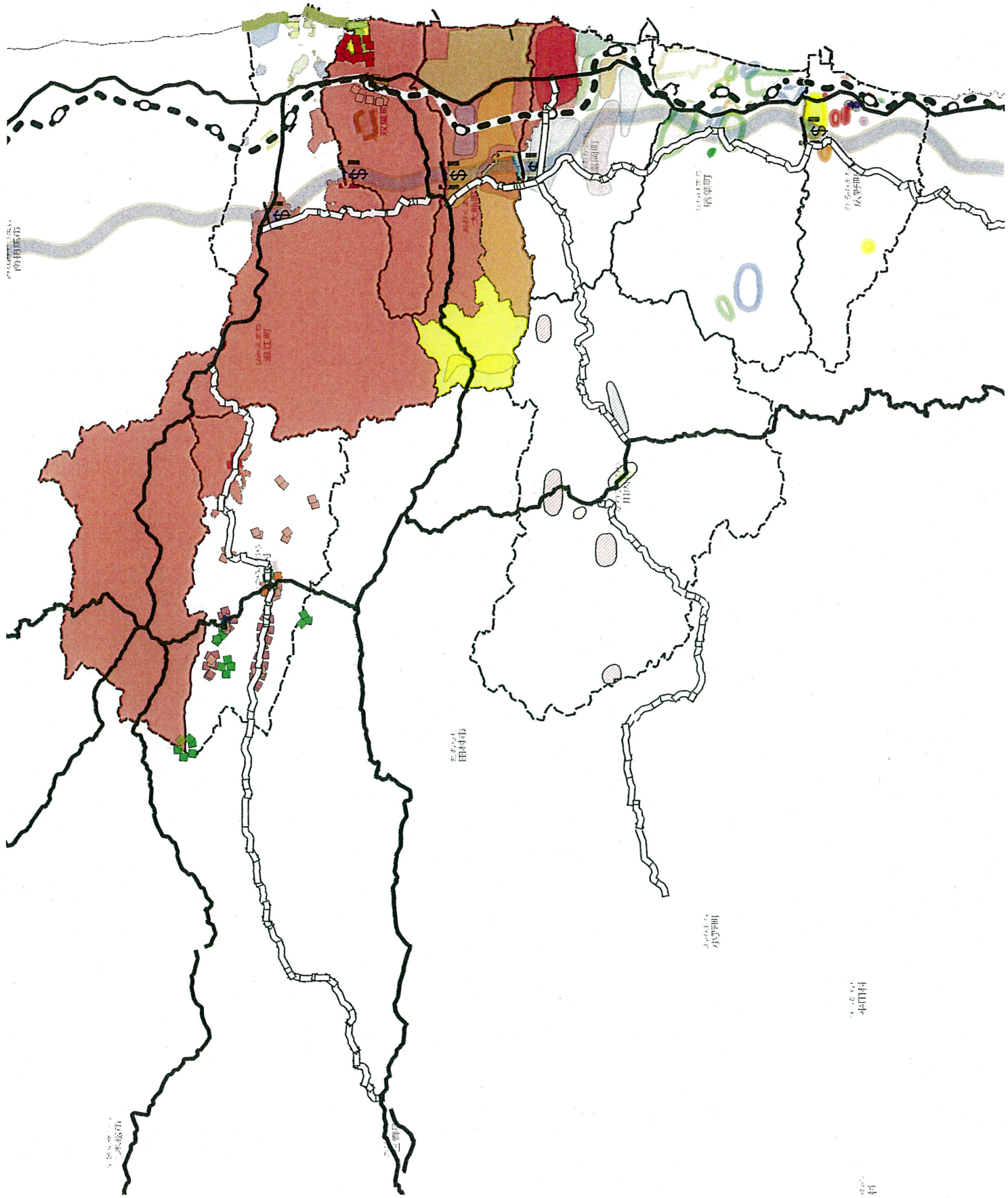




双葉郡全体



凡例

道路・鉄道

— 国道6号

▬ 県道35号線

Ⓜ 常磐自動車道IC

▬ 常磐自動車道

○ 常磐線駅

⋯ 常磐線

広野町各種情報

▭ 双葉地方連携エリア

再生エネルギーゾーン

企業住宅エリア

廃炉企業住宅エリア

新規住宅整備エリア

中高一貫校整備エリア

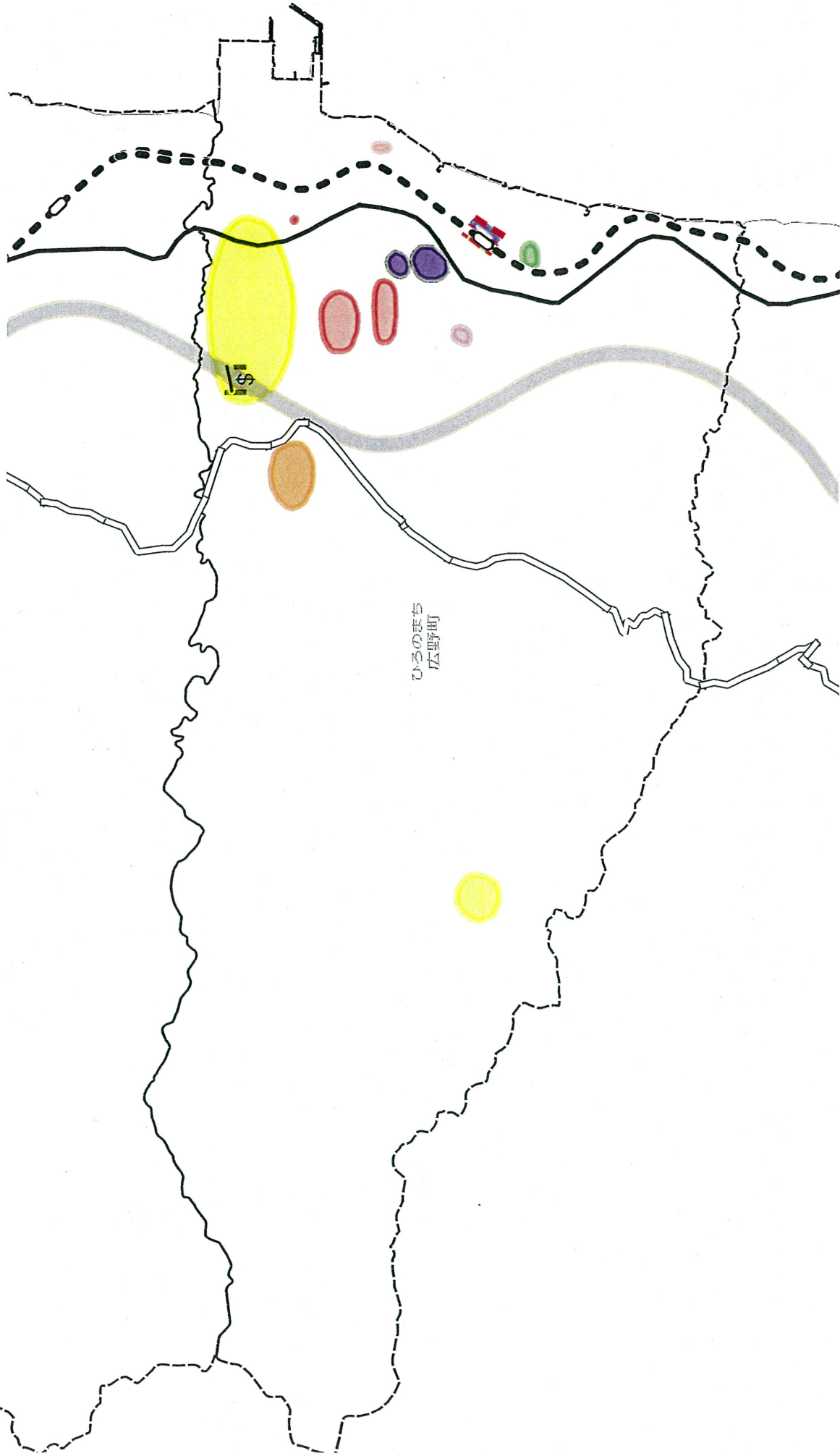
近代農業エリア

復興市街地整備エリア

駅西側整備事業エリア

駅東側開発整備事業エリア

広野町



# 凡例

## 道路・鉄道

- 国道6号
- 県道35号線

## 常磐自動車道

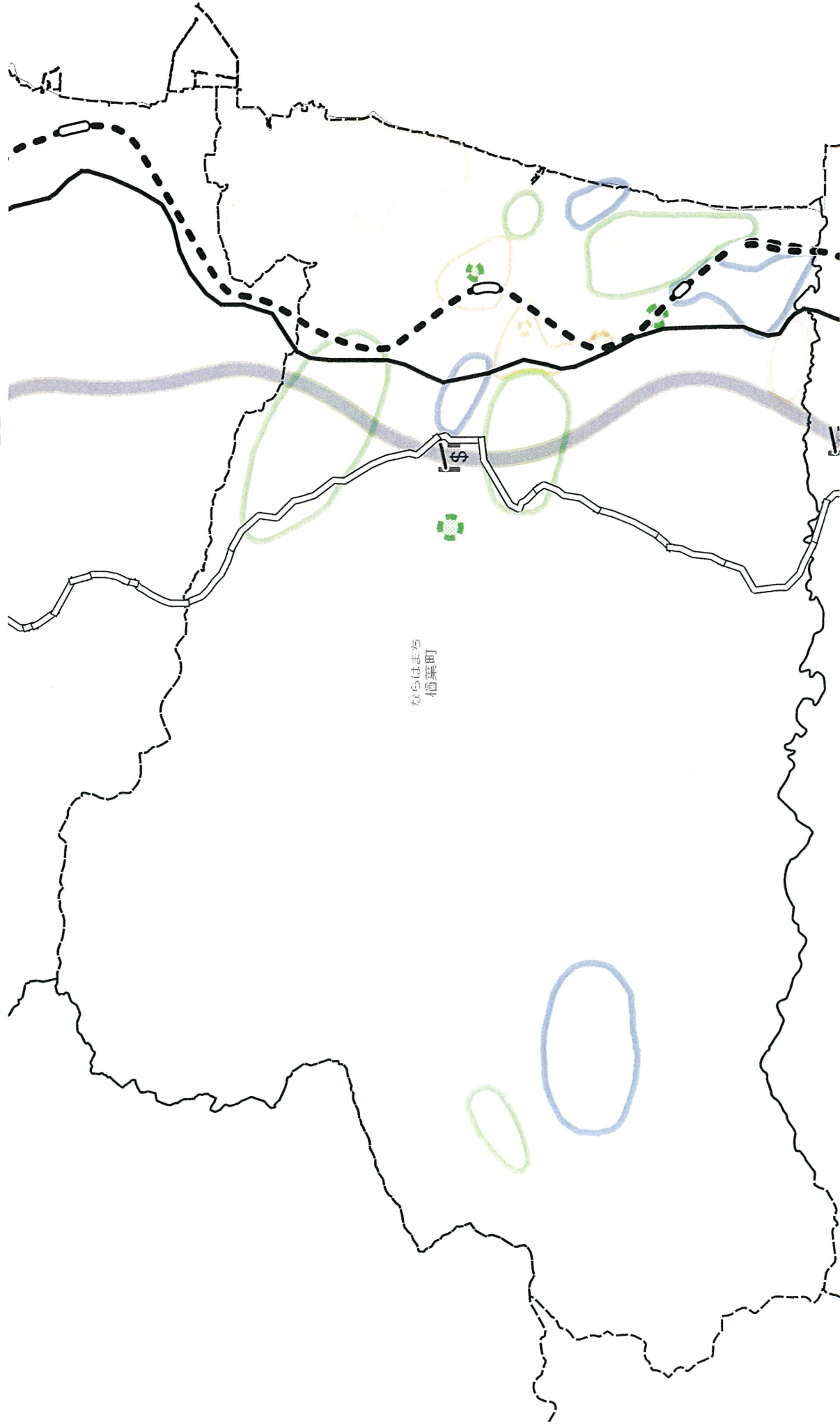
- 常磐線駅
- 常磐線

## 榊葉町各種情報

- 新たな街並み・開発
- 防災集団移転先
- 復興関連事業者の社宅・宿舍

## 榊葉町

- 産業・研究
- 観光再生等
- 農業の再生



ならはまち  
榊葉町

富岡町

凡例

とおおくま  
大熊町

道路・鉄道

- 国道6号
- == 県道35号線
- == 県道36号線

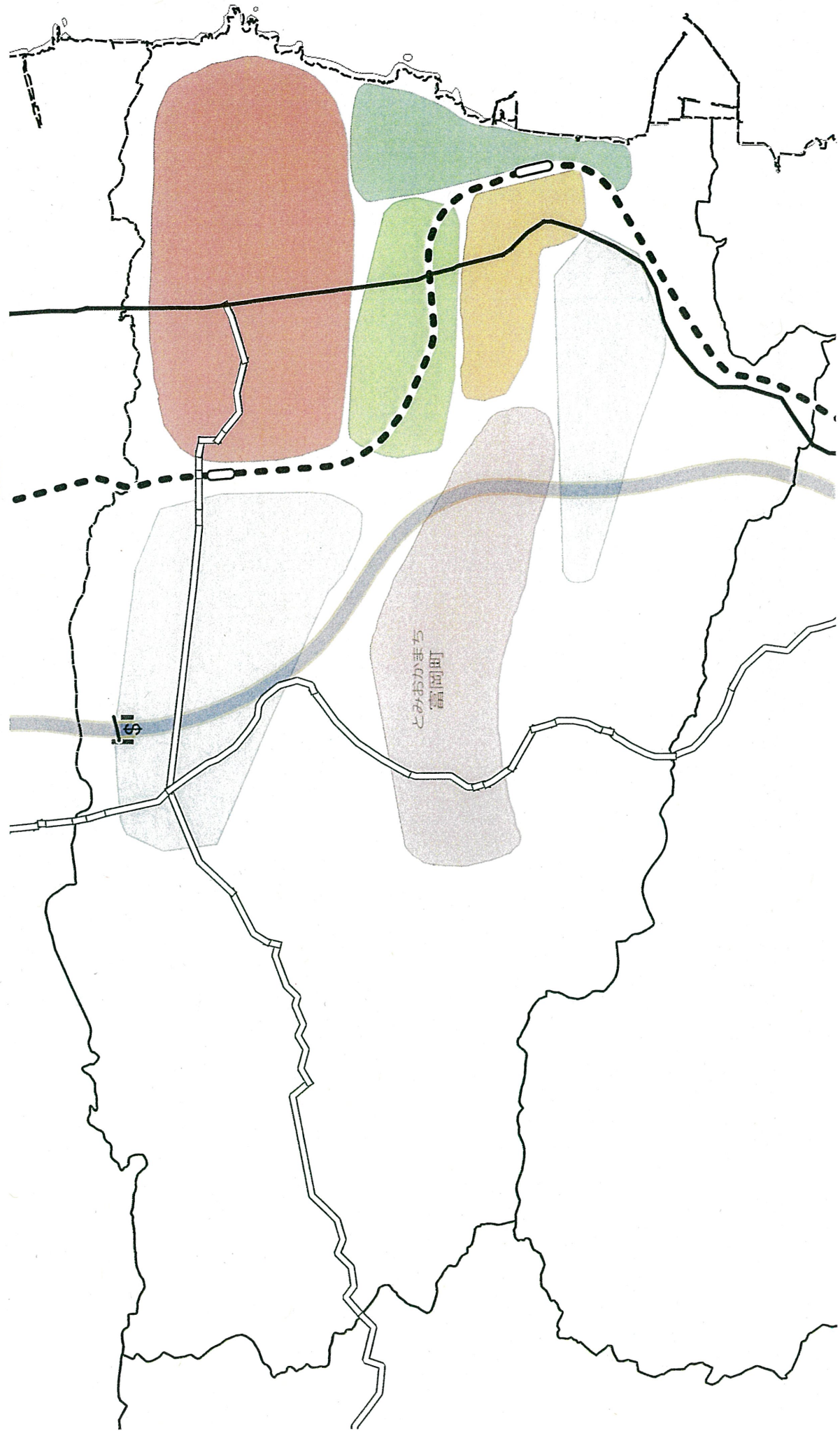
常磐自動車道IC

- 常磐自動車道
- 常磐線駅
- 常磐線

富岡町各種情報

- 土地利用方針
- 市街地連携ゾーン
- 市街地復興先行ゾーン

- 産業集積ゾーン
- 農地の再生・活用ゾーン
- 復興祈念ゾーン
- 再生発展ゾーン



凡例

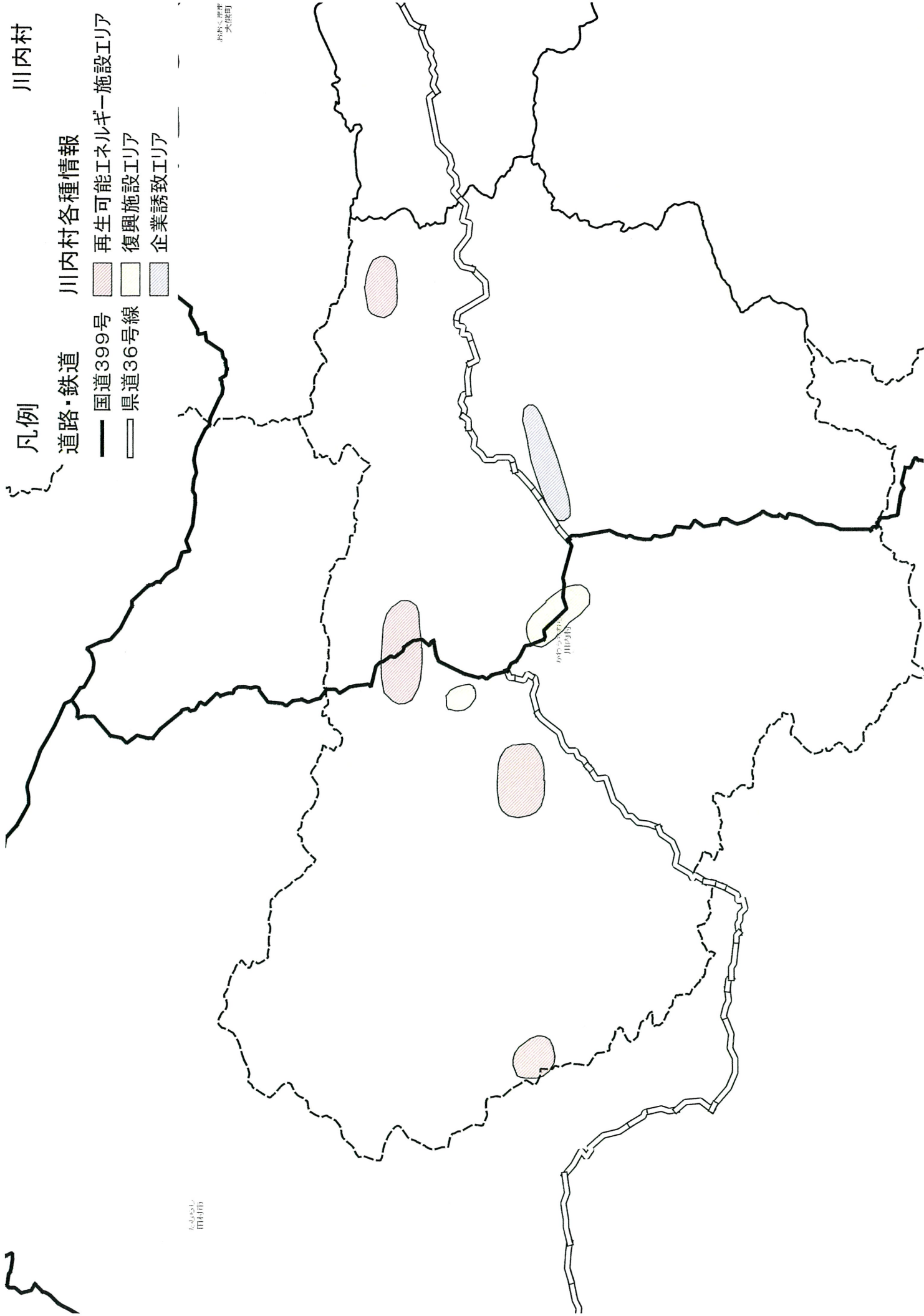
川内村

川内村各種情報

- 国道399号
- 県道36号線
- 再生可能エネルギー施設エリア
- 復興施設エリア
- 企業誘致エリア

大塚市

大塚市  
大塚町



凡例

道路・鉄道

国道6号

国道288号

県道35号線

常磐自動車道

常磐線駅

常磐線

大熊町各種情報

土地利用構想

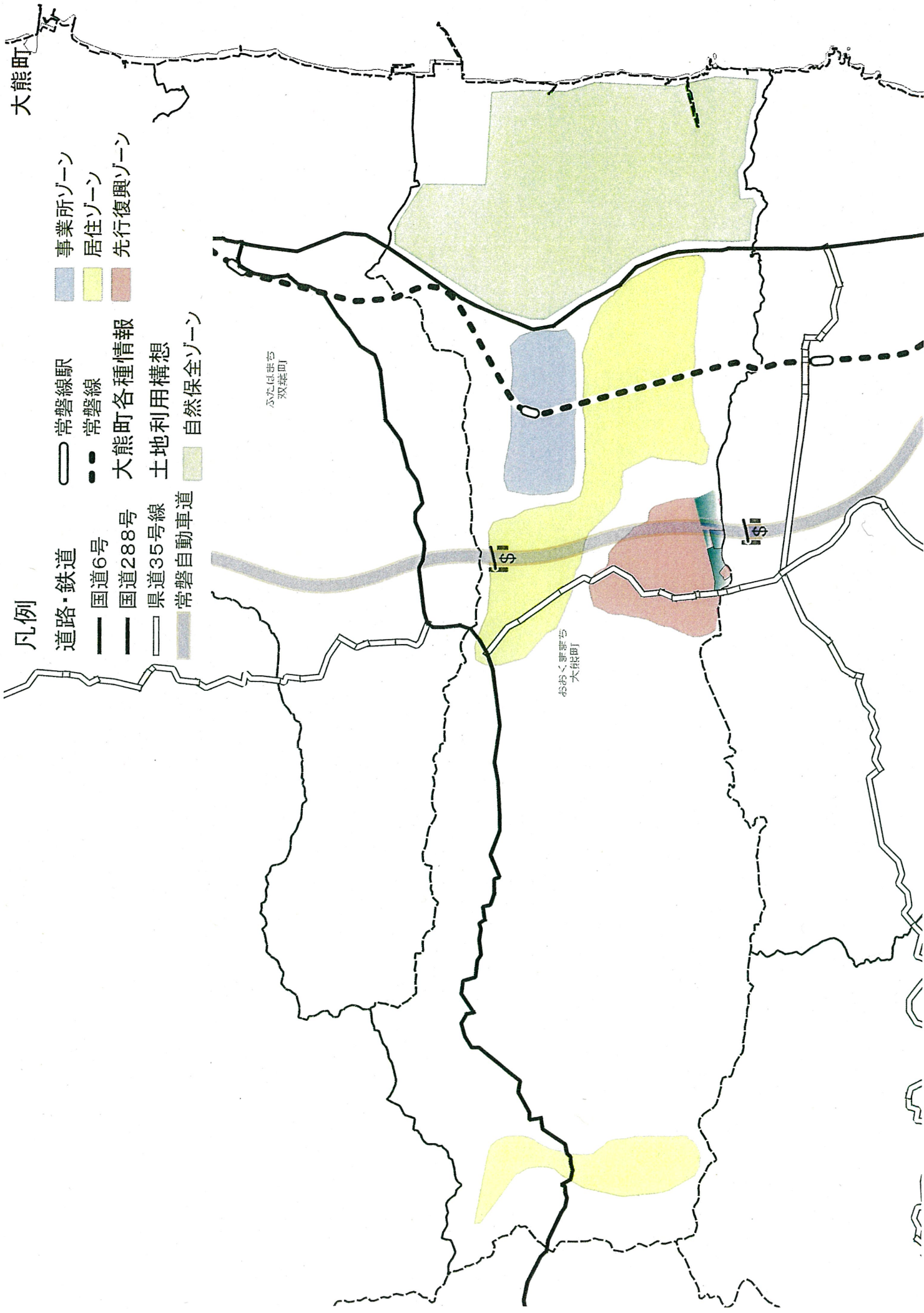
自然保全ゾーン

事業所ゾーン

居住ゾーン

先行復興ゾーン

大熊町



# 凡例

## 道路・鉄道

- 国道6号
- 国道288号
- 県道35号線
- 常磐自動車道
- 常磐線駅
- 常磐線

## 双葉町各種情報

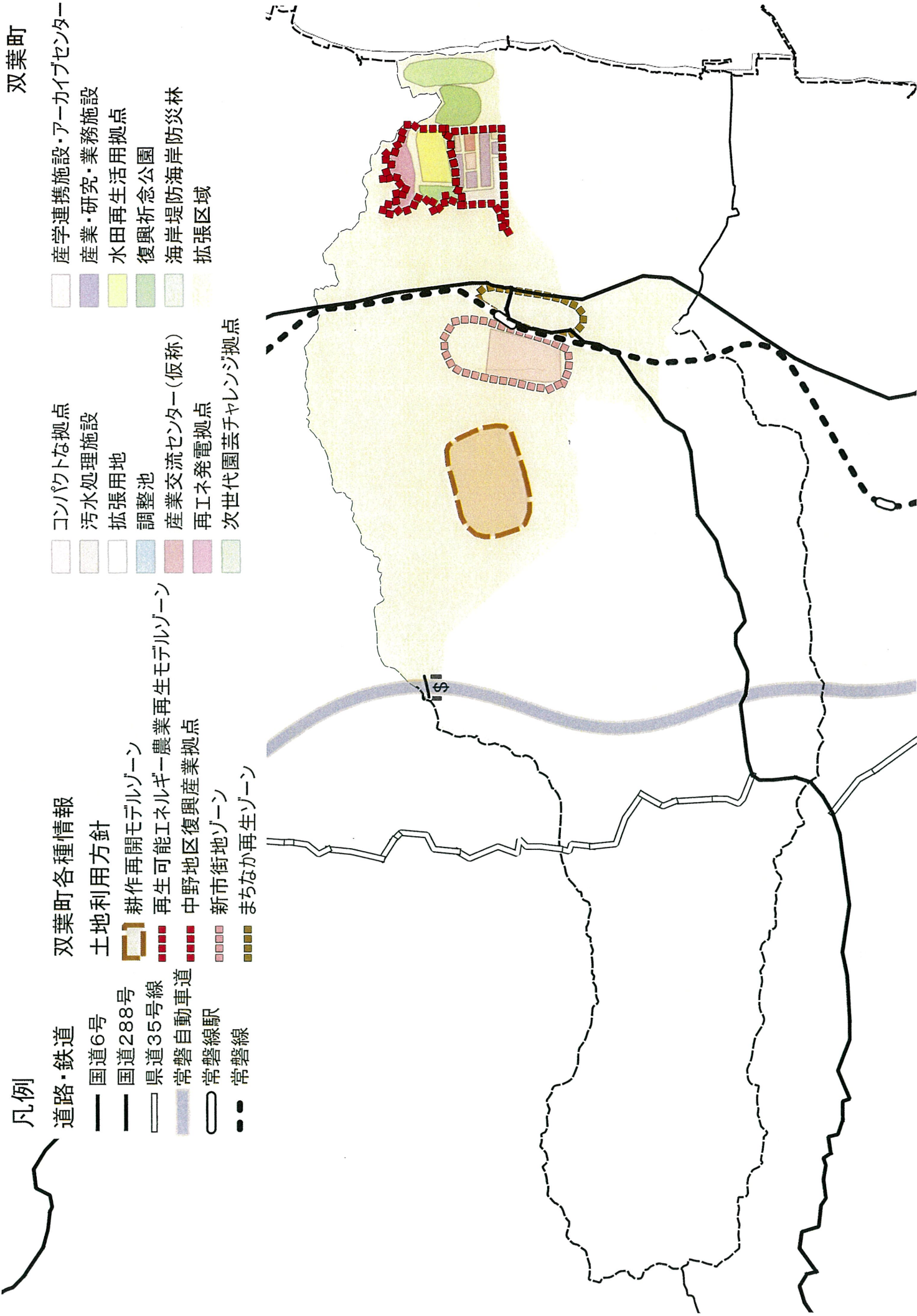
- 土地利用方針
- 耕作再開モデルゾーン
- 再生可能エネルギー農業再生モデルゾーン
- 中野地区復興産業拠点
- 新市街地ゾーン
- まちなか再生ゾーン

## コンパクトな拠点

- 汚水処理施設
- 拡張用地
- 調整池
- 産業交流センター(仮称)
- 再エネ発電拠点
- 次世代園芸チャレンジ拠点

## 産学連携施設・アーカイブセンター

- 産業・研究・業務施設
- 水田再生活用拠点
- 復興祈念公園
- 海岸堤防海岸防災林
- 拡張区域





凡例

道路・鉄道

- 国道6号
- 国道288号
- 常磐線駅
- 常磐線

双葉町各種情報

- 土地利用方針
- 耕作再開モデルゾーン
- 再生可能エネルギー農業再生モデルゾーン
- 中野地区復興産業拠点
- 新市街地ゾーン
- まちなか再生ゾーン

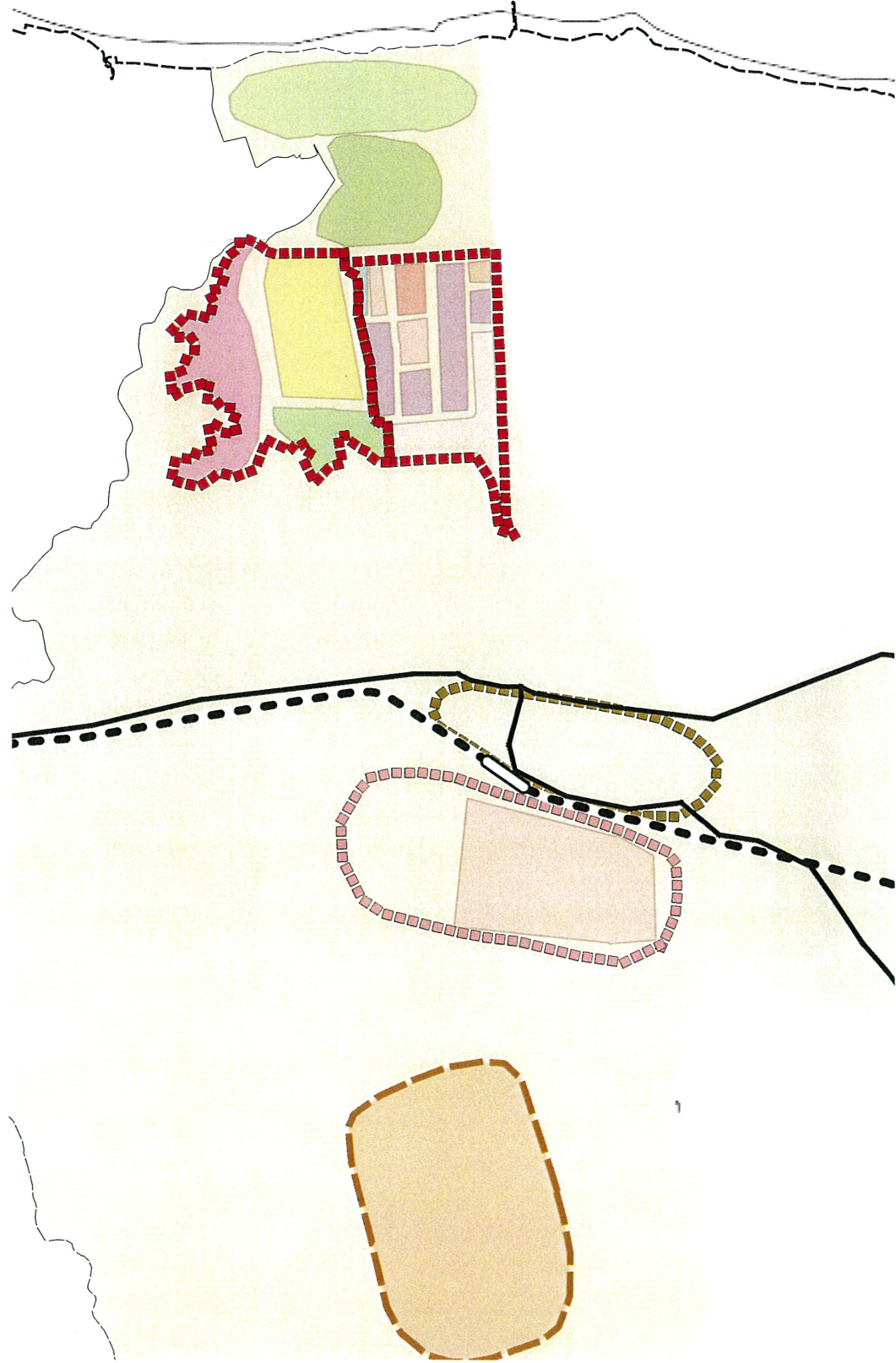
コンパクトな拠点

- 汚水処理施設
- 拡張用地
- 調整池
- 産業交流センター(仮称)
- 再エネ発電拠点
- 次世代園芸チャレンジ拠点

産学連携施設・アーカイブセンター

- 産業・研究・業務施設
- 水田再生活用拠点
- 復興祈念公園
- 海岸堤防海岸防災林
- 拡張区域

双葉町 (一部拡大)



# 凡例

## 道路・鉄道

- 国道6号
- 国道399号
- 国道114号
- 国道459号
- ▬ 県道35号線
- ▬ 県道50号線
- Ⓜ 常磐自動車道IC
- Ⓜ 常磐自動車道
- 常磐線駅

## 常磐線

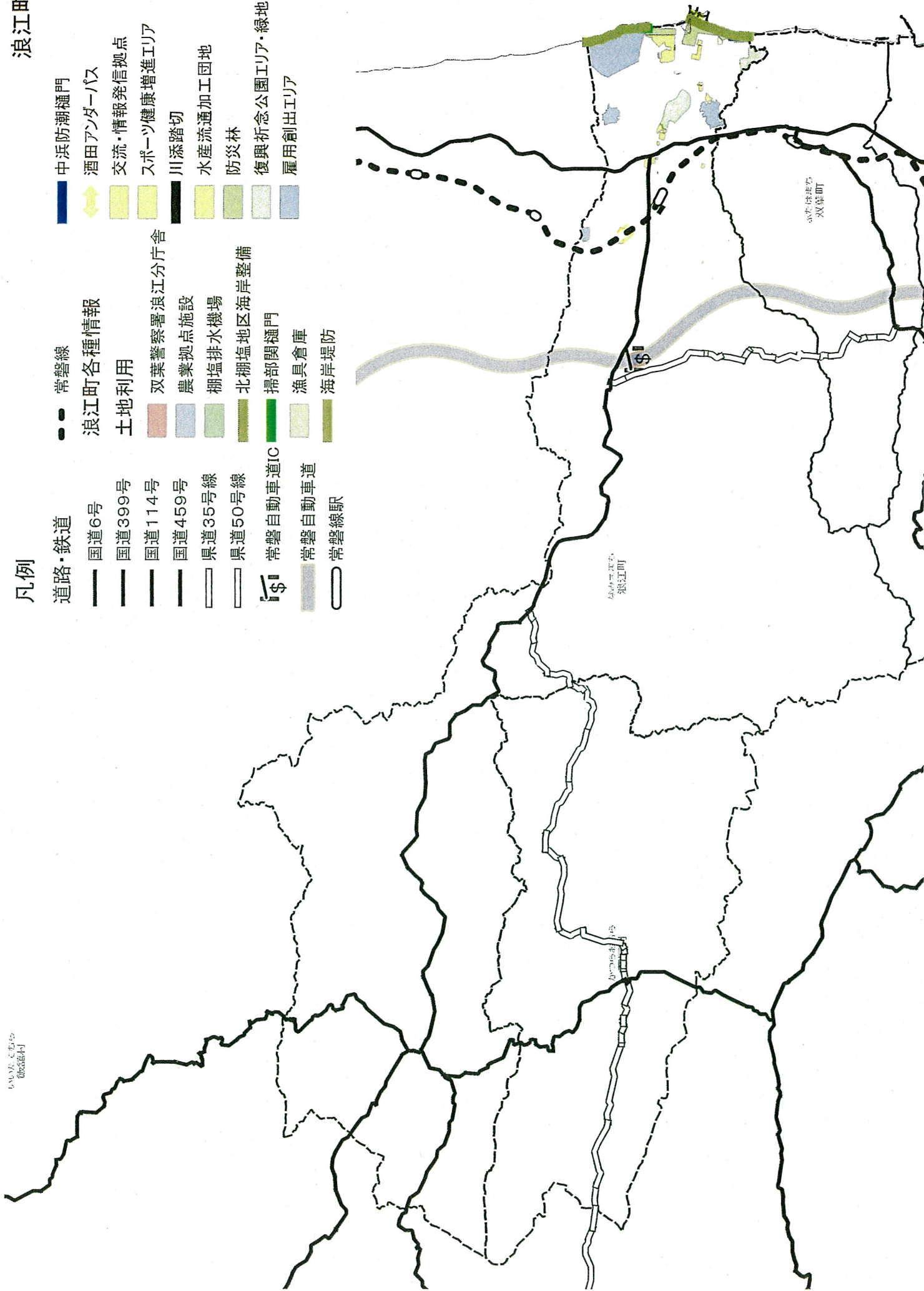
## 浪江町各種情報

- 常磐線
- 双葉警察署浪江分庁舎
- 農業拠点施設
- 棚塩排水機場
- 北棚塩地区海岸整備
- 掃部関樋門
- 漁具倉庫
- 海岸堤防

## 中浜防潮樋門

- ⇄ 酒田アンダーパス
- 交流・情報発信拠点
- スポーツ健康増進エリア
- 川添踏切
- 水産流通加工団地
- 防災林
- 復興祈念公園エリア・緑地等
- 雇用創出エリア

# 浪江町



浪江町

双葉町

凡例

浪江町 (一部拡大)

道路・鉄道

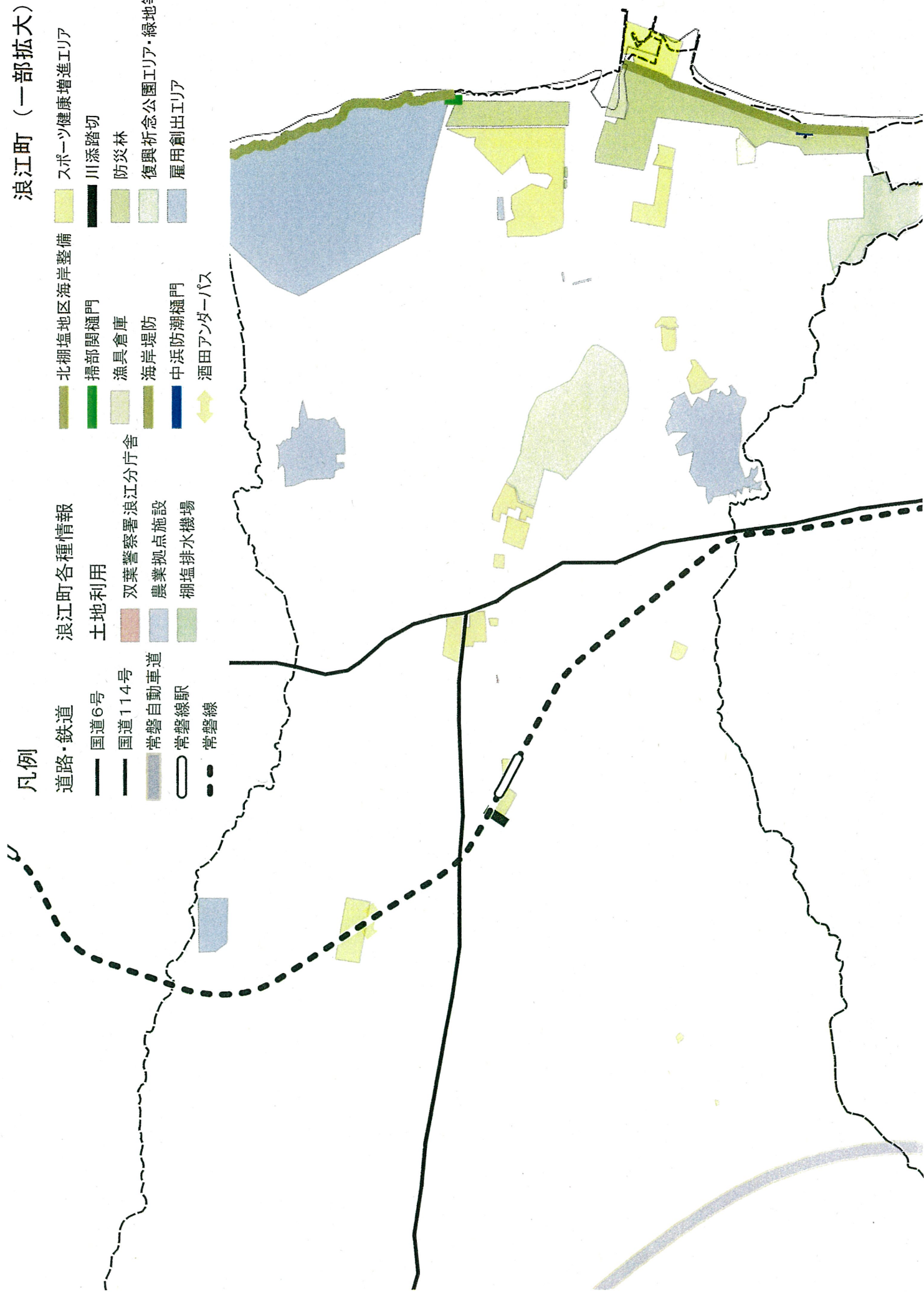
- 国道6号
- 国道114号
- 常磐自動車道
- 常磐線駅
- ⋯ 常磐線

浪江町各種情報

- 北棚塩地区海岸整備
- 掃部関樋門
- 漁具倉庫
- 海岸堤防
- 中浜防潮樋門
- 酒田アンダーパス

土地利用

- 双葉警察署浪江分行舎
- 農業拠点施設
- 棚塩排水機場
- スポーツ健康増進エリア
- 川添踏切
- 防災林
- 復興祈念公園エリア・緑地等
- 雇用創出エリア



凡例

道路・鉄道

— 国道399号

▬ 県道50号線

葛尾村各種情報

□□□□ 商業ゾーン

交流ゾーン

おもてなし拠点

交流資源

共同農業ゾーン

公営住宅ゾーン

丘陵地開発ゾーン

活用検討ゾーン

公共サービスゾーン

バイオマス等施設

一時宿泊・運動施設

村営住宅

葛尾村小・中学校

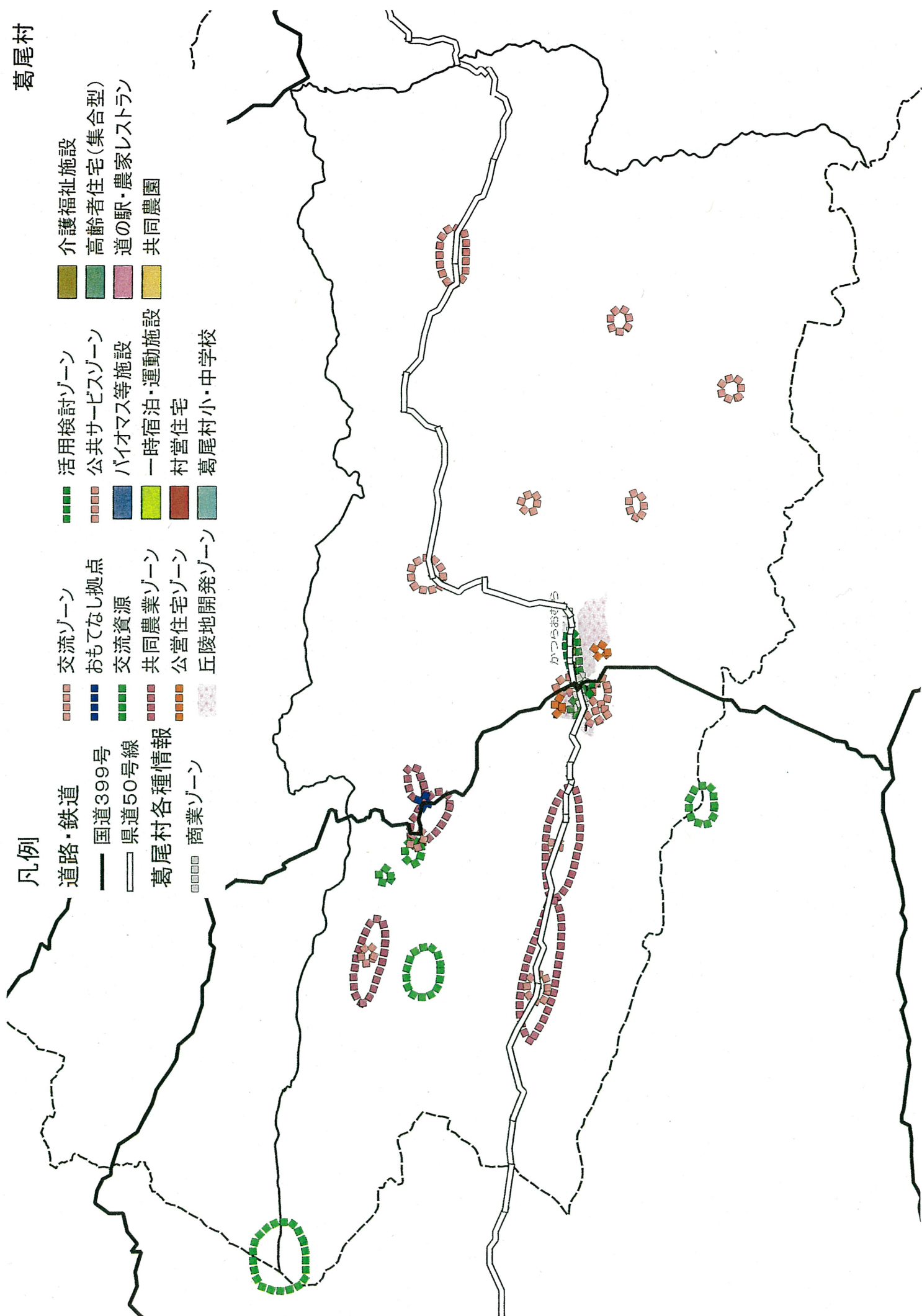
介護福祉施設

高齢者住宅(集合型)

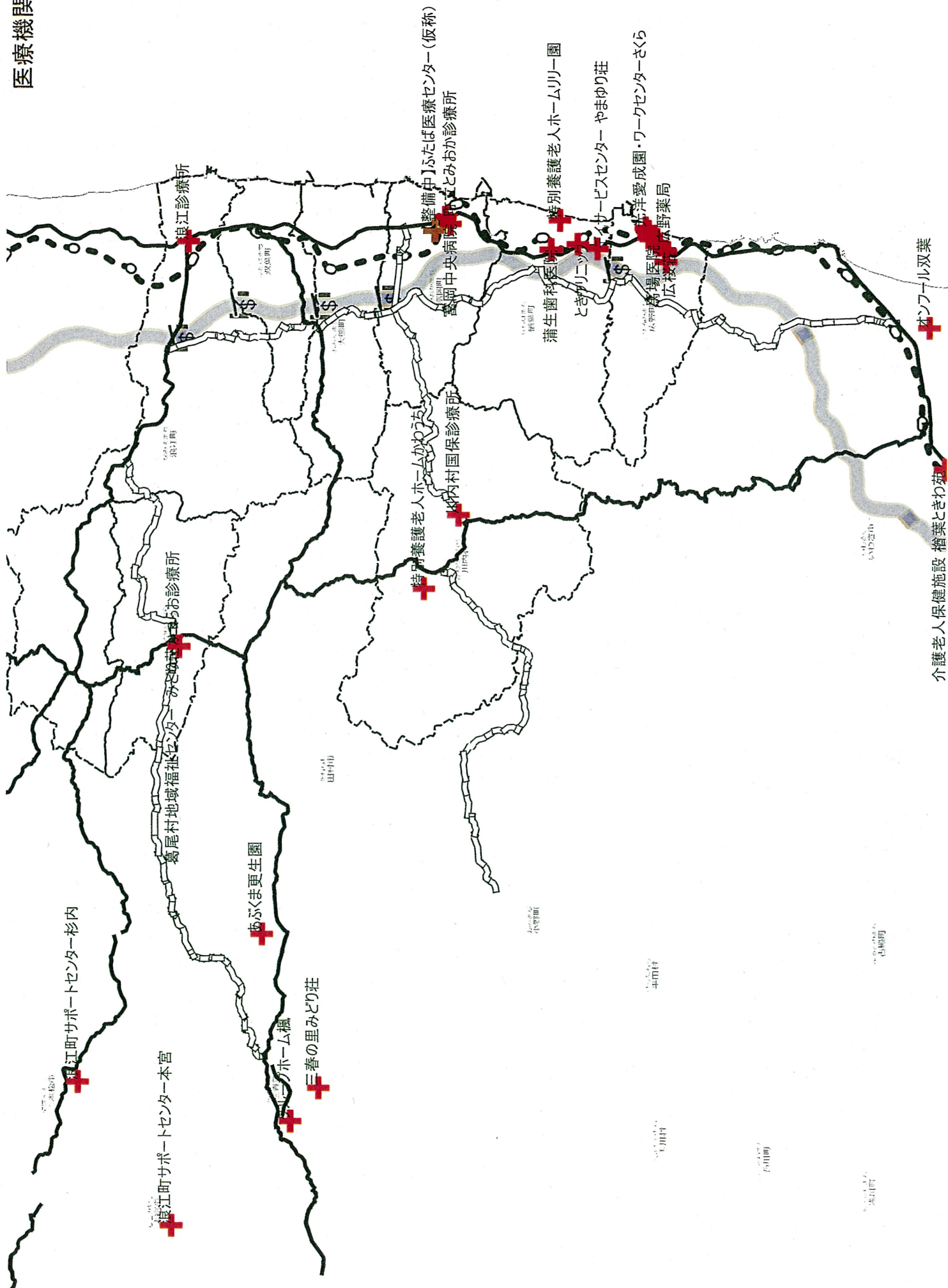
道の駅・農家レストラン

共同農園

葛尾村



医療機関等



凡例

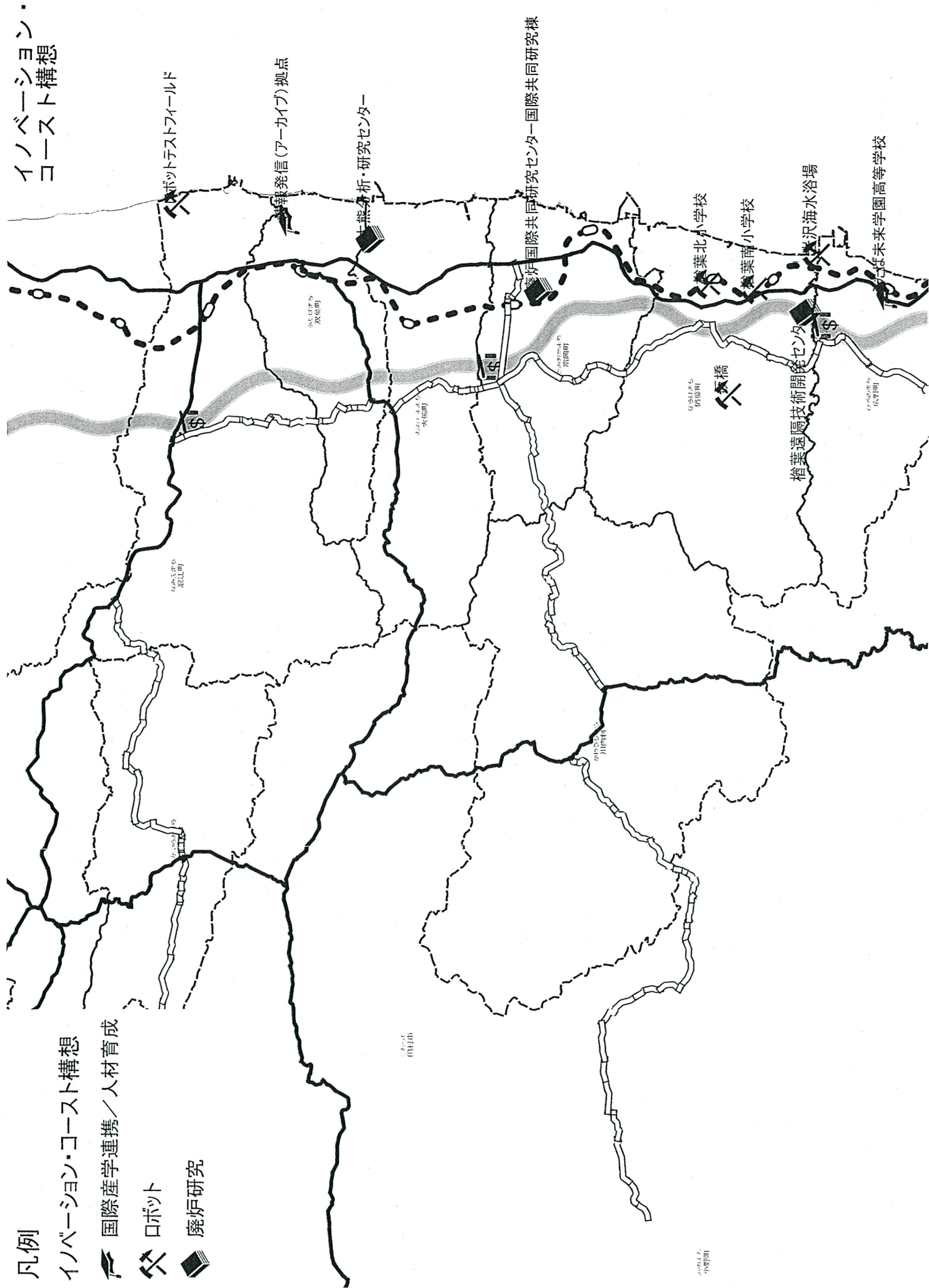
イノベーション・コースト構想

国際産学連携／人材育成

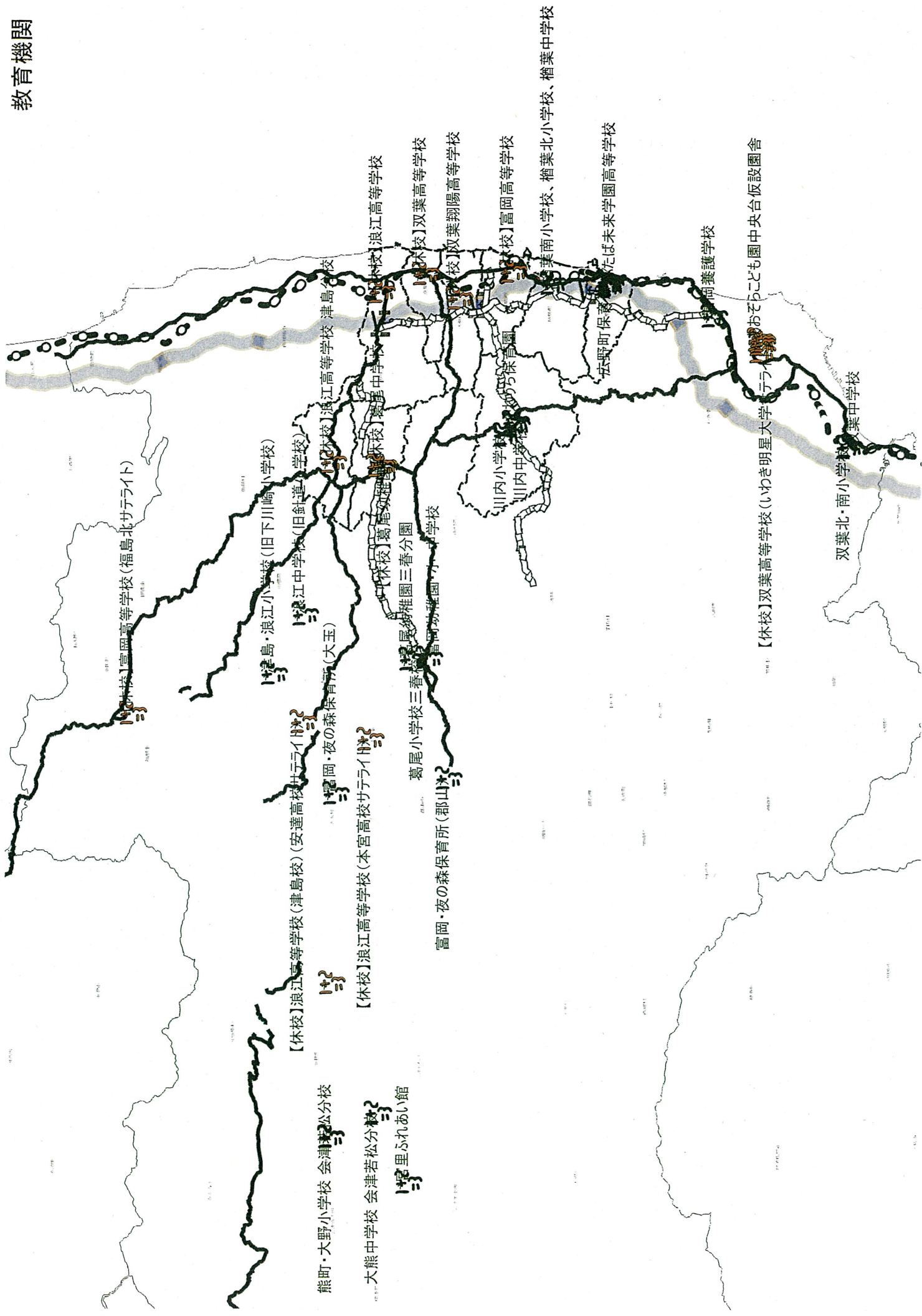
ロボット

廃炉研究

イノベーション・コースト構想



# 教育機関



【休校】浪江高等学校 (津島校) (安達高校サテライト) (休校) 浪江高等学校 (本宮高校サテライト) (休校) 浪江高等学校 (旧針道小学校)

【休校】浪江高等学校 (津島校) (安達高校サテライト) (休校) 浪江高等学校 (本宮高校サテライト) (休校) 浪江高等学校 (旧針道小学校)

【休校】双葉高等学校 (いわき明星大学サテライト) (休校) 双葉北・南小学校 (いわき明星大学サテライト)

教育機関 (一部拡大)

